


PROPOSICIÓN

Adiciónese un artículo nuevo al PROYECTO DE LEY 83/2025S - 102/2025C, POR LA CUAL SE DECRETA EL PRESUPUESTO DE RENTAS Y RECURSOS DE CAPITAL Y LEY DE APROPIACIONES PARA LA VIGENCIA FISCAL DEL 1o. DE ENERO AL 31 DE DICIEMBRE DE 2025- REGIONALIZACIÓN DE LA INVERSIÓN 2025 - DEPARTAMENTO DE ARAUCA.


Artículo nuevo. Adiciónese dentro de las obras de los Recursos de Inversión PGN 2025 - Arauca, la **"CONSTRUCCIÓN DE OBRAS DE PROTECCIÓN EN LA RÍBERA DEL RÍO ARAUCA, SECTOR VEREDA MONSERRATE DEL MUNICIPIO DE ARAUCA, DEPARTAMENTO DE ARAUCA"**, como proyectos estructurados, la Sección 0211, Unidad Nacional para la Gestión del Riesgo.

Presentada por,



JOSÉ VICENTE CARREÑO CASTRO
Senador de la República.

(Nota: Se anexa respectiva sustentación).


15. 7. 2025
g. 10000


SUSTENTACIÓN

Con la **“CONSTRUCCIÓN DE OBRAS DE PROTECCIÓN EN LA RIBERA DEL RÍO ARAUCA, SECTOR VEREDA MONSERRATE DEL MUNICIPIO DE ARAUCA, DEPARTAMENTO DE ARAUCA”**, se protege la integridad de los habitantes de la Vereda Monserrate, que consiste en obras de protección en bolsacretos articulados.

COSTO TOTAL: \$ 34.704.000.379


ENTIDAD A CARGO: UNIDAD NACIONAL PARA LA GESTIÓN DE RIESGOS Y DESASTRES – UNGRD.

La ribera araucana presenta muchos puntos críticos, sectores como Monserrate – Los Pechos y Clarinetero, presenta diferentes zonas de riesgo y alta vulnerabilidad a inundaciones y fuertes procesos de



erosión y socavación del dique vía.

Actualmente los diques del río Arauca a lo largo de la ribera se han venido afectando debido al aumento de las cotas de inundación que se vienen incrementando año a año. Todo en consecuencia a la pérdida de la dinámica fluvial del río, la afectación de las rondas hídrica, la expansión de la frontera agrícola, los fenómenos de alta montaña que cambian las condiciones del material que transporta el mismo río, en





fin, son varias las condiciones que afectan las riberas y desencadenan los problemas de inundación que se viven en el sector.

El sector de Monserrate año tras año ha venido siendo afectado, sus pobladores en diferentes ocasiones se han visto obligados a subirse al dique vía y dormir por temporadas debido a las inundaciones que el río Arauca genera en temporada de lluvias, los cultivos del sector se han visto afectados generando cuantiosas pérdidas a los campesinos del sector. Por otro lado, el sector esta ubicada sobre la zona de drenaje del casco urbano del municipio de Arauca y ocurre que cuando el nivel del río es alto, y del casco urbano empiezan a moverse las aguas en busca de drenar, el sector de Monserrate se convierte en la zona de amortiguación del municipio y agrava los problemas.

Es importante hacer las obras de prevención y recuperación de los diques vía para reducir el riesgo y la vulnerabilidad del sector.