



4000

Doctor
GREGORIO ELJACH PACHECO
Secretario General
Senado de la republica
Secretaria.general@senado.gov.co



Para Cualquier Respuesta Cite este Radicado:

Rad No. 2024-08400-008283-1

2024-04-29 10:59 -ARCITIVO26

Rem D: 4000

cc:

Destino: CONGRESO DE LA REPUB

Asunto: TRASLADO POR COMPETIT

Folios: 4

Anexos:

GOBERNACION DE NORTE DE SANTANDER

Asunto: Traslado por competencia - Radicado 2024-08400-008025-2.

Respetado doctor Gregorio,

En referencia a la solicitud de información por usted solicitada, sobre los proyectos de infraestructura vial del Departamento de Santander y de sus conexiones con el Departamento Norte de Santander, Departamento de Boyacá, hacia el centro del país y hacia la costa del caribe, me permito informarle que fue trasladada por competencia a la Gobernación de Santander, debido a que esta información es un asunto propio en las funciones y competencias de la entidad en mención.

Cordialmente,

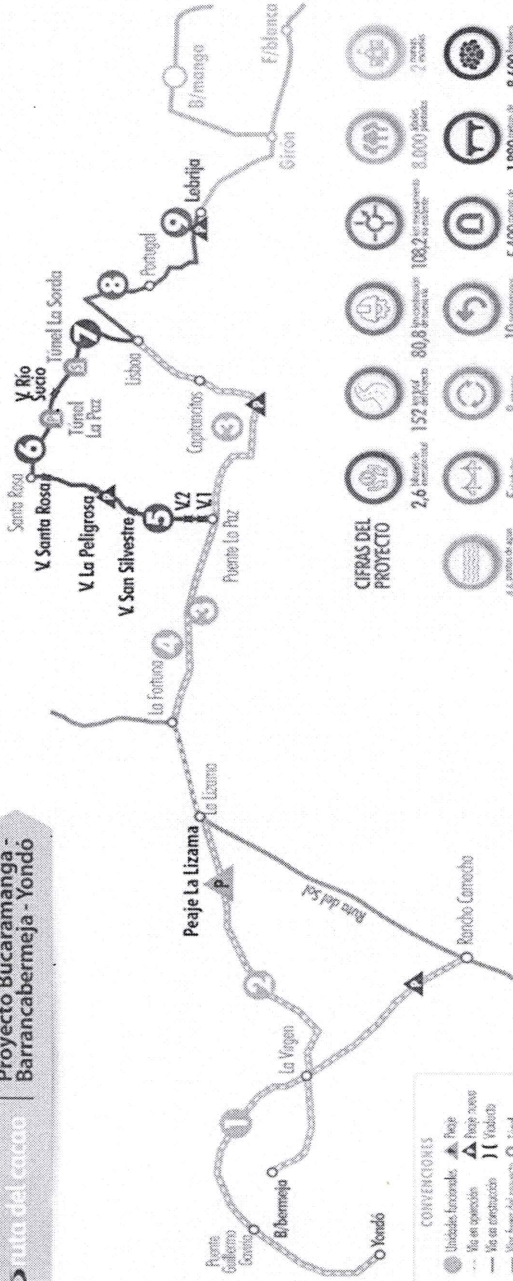
EFRAIN ALEXANDER PACHECO ROJAS
Secretario de vías
Gobernación de Norte de Santander

| | | | |
|-----------|---------------------------|---------------------------|--|
| Aprobó: | Carmen Cecilia Valderrama | Profesional especializado | |
| Revisó: | Maryori Contreras | Profesional contratado | |
| Proyectó: | Javier A Sanabria | Técnico Operativo | |

Descripción del Proyecto



Proyecto Bucaramanga - Barrancabermeja - Yondó



CONVERGENCIAS

- Unidades Funcionales
- ▲ Peaje
- Vis de operación
- ▲ Peaje en operación
- Vis de construcción
- || Visión
- Visión del proyecto
- Tendido

CIFRAS DEL PROYECTO

- 44 puentes de agua
- 2,6 Mkm de 152 m de ancho
- 80,8 Mkm de 108,2 m de ancho
- 8,000 parcelas
- 2 meses de obra
- 5 estaciones
- 8 avenes
- 10 avenes
- 5,400 metros de tubería
- 1,880 metros de tubería
- 8,600 metros de tubería

UNIDADES FUNCIONALES

- UF1: Puente Calderón Gómez - La Virgen - Rancho Carrecho
- UF2: Barrancabermeja - La Lizama
- UF3: La Fortuna - Peaje la Paz - Capanza - Lisbon
- UF4: La Fortuna - La Paz
- UF5: La Paz - Santa Rosa
- UF6: Santa Rosa - Río Soco - Túnel la Sorda

CONTACTO

La Ruta ESCUCA 316 877 6880 - 318 711 6323 - 316 492 9850


www.rutadelcacao.com.co

La Ruta del Cacao



Comunidad del Proyecto del Cacao


Cerca de 292,000 resultados (0.42 segundos)

La Concesión Ruta del Cacao opera y administra el peaje La Lizama del corredor vial BBY, Bucaramanga – Barrancabermeja – Yondó, ubicado en el sector Zarzal del municipio de Barrancabermeja. El peaje cuenta con ocho carriles para agilizar el recaudo y permite el paso de todo tipo de vehículo y de carga extra – pesada.

 Ruta del Cacao
<https://rutadelcacao.com.co/peaje-lizama> :

Peaje La Lizama - Ruta del Cacao

 Información sobre los fragmentos destacados •  Comentarios


 Ruta del Cacao
<https://rutadelcacao.com.co> :

Ruta del Cacao – Concesión Ruta del Cacao

La Concesionaria **Ruta del Cacao** liderará el diseño, construcción, financiación, operación y mantenimiento de la Autopista **BBY** (Bucaramanga-Barrancabermeja-Yondó) ...


[Descripción del Proyecto](#) · [Contáctenos](#) · [Peaje La Lizama](#) · [Estado de la Ruta](#)



 Ruta del Cacao
<https://rutadelcacao.com.co/descripcion-del-proyecto> :

Descripción del Proyecto

Concesión Ruta del Cacao. ... Inicio de la **concesión**, 2015. Finalización de la **concesión** ... **BBY** (Bucaramanga-Barrancabermeja-Yondó) en Colombia.



Más preguntas :

