
	ANÁLISIS DE INFORMACIÓN CONTEXTUAL Y SITUACIONAL	
	GESTIÓN DE EVALUACIÓN DEL RIESGO	
	UNIDAD NACIONAL DE PROTECCIÓN	

FECHA: 05 ABR 24

CONSECUTIVO: 033_GAEP_IGG

RESPUESTA A PREGUNTA No. 2 - DERECHO DE PETICIÓN SOBRE ASESINATO DE LÍDERES SOCIALES

Honorable Senadora Paloma Valencia

(2) Sírvase informar ¿Cuántos líderes sociales han sido asesinados en Colombia desde el año 2006 hasta la fecha? Favor discriminar la información para cada vigencia, precisando número de líderes asesinados, tipo de líder, departamento, municipio y fecha en la que ocurrieron los hechos. De igual forma, señalar la fuente de estos datos.

Líderes asesinados

La UNIDAD NACIONAL DE PROTECCIÓN opera desde el mes de enero de 2011, y siempre ha monitoreado hechos de orden público que afecten a las poblaciones objeto. Desde 2018 se consolida esa información recolectada a través del monitoreo de diferentes organizaciones y fuentes abiertas de las agresiones contra líderes sociales, sin embargo, esta entidad no es propiamente la encargada de hacer el seguimiento de cifras de homicidio a esta población, siendo del resorte de la Fiscalía General de la Nación y Policía Nacional y la Defensoría del Pueblo, recurriendo así la UNP a diversas fuentes que registran o publican este tipo de datos como un insumo para el análisis propio de contextos situacionales. Por esta razón no se cuenta con un registro previo al año 2017 sobre esta variable de afectación (homicidios).

Seguimiento al homicidio de líderes sociales

En el caso de la UNP, se desarrolla a partir del monitoreo de medios de comunicación y ONG's como INDEPAZ y Somos Defensores, quienes hacen difusión pública de homicidios de personas catalogadas como líderes sociales, realizando así un cruce de estas fuentes de información, generando un grupo de **1260 personas** asesinadas entre 2018 y lo corrido de 2024.

En este ejercicio se logra identificar el top 10 de los municipios más afectados donde Tumaco (Nariño) con 62 hechos, y Toribío, Corinto, Caloto y Santander de Quilichao (en el norte del Cauca) se ubican con las mayores cifras.

Top 10 de los municipios con más afectación por homicidio de líderes sociales 2018 - 2024

No.	DEPARTAMENTO	MUNICIPIO	HOMICIDIOS DE LIDERES
1	Nariño	Tumaco	62
2	Cauca	Toribío	28
3	Cauca	Corinto	27
4	Cauca	Caloto	26
5	Cauca	Santander de Quilichao	25
6	Antioquia	Tarazá	21
7	Arauca	Tame	19
8	Norte De Santander	Tibú	19
9	Cauca	Buenos Aires	18

FECHA: 05 ABR 24

CONSECUTIVO: 033_GAEP_IGG

10	Valle Del Cauca	Cali	18
----	-----------------	------	----



Fuente: Cruce de información INDEPAZ, Somos Defensores y medios de comunicación abierta 03ABR24.

En la revisión para el departamento de Cauca registra cifras de 286 casos de homicidio de personas denominadas como líderes sociales, muy por encima de Antioquia con 151 (135 menos), seguidos de Nariño, Valle del Cauca y Putumayo, ubicando a tres departamentos del cordón del pacífico como los más afectados.

Departamentos afectados por homicidio de líderes sociales 2018 – 2024

NO	DEPARTAMENTO	LIDERES ASESINADOS 2018 2024
1	Cauca	286
2	Antioquia	151
3	Nariño	120
4	Valle Del Cauca	89
5	Putumayo	81
6	Norte De Santander	62
7	Córdoba	49
8	Arauca	47
9	Chocó	45
10	Caquetá	42
11	Bolívar	32
12	Huila	32
13	Meta	29
14	Magdalena	23
15	Cesar	21
16	Sucre	20
17	Tolima	17
18	La Guajira	16
19	Santander	15
20	Bogotá D.C.	14
21	Caldas	11
22	Risaralda	10
23	Atlántico	9
24	Boyacá	8
25	Guaviare	7
26	Quindío	7
27	Casanare	5
28	Cundinamarca	4
29	Vichada	4
30	Amazonas	2
31	San Andrés	2
	TOTAL	1260

Fuente: Cruce de información INDEPAZ, Somos Defensores y medios de comunicación abierta 03ABR24.

	ANÁLISIS DE INFORMACIÓN CONTEXTUAL Y SITUACIONAL	
	GESTIÓN DE EVALUACIÓN DEL RIESGO	
	UNIDAD NACIONAL DE PROTECCIÓN	

FECHA: 05 ABR 24

CONSECUTIVO: 033_GAEP_IGG

Relación de municipios afectados por homicidio de líderes sociales 2018 - 2024



NO.	DEPARTAMENTO	MUNICIPIO	LIDERES ASEGINADOS 2018 2024
1	Amazonas	La Pedrera	1
2	Amazonas	Leticia	1
3	Antioquia	Abejorral	3
4	Antioquia	Amaga	1
5	Antioquia	Andes	3
6	Antioquia	Anorí	3
7	Antioquia	Apartado	1
8	Antioquia	Apartadó	2
9	Antioquia	Bello	1
10	Antioquia	Briceño	3
11	Antioquia	Cáceres	9
12	Antioquia	Caldas	1
13	Antioquia	Campamento	1
14	Antioquia	Carepa	1
15	Antioquia	Carmen Del Viboral	2
16	Antioquia	Caucasia	7
17	Antioquia	Chigorodó	1
18	Antioquia	Dabeiba	4
19	Antioquia	El Bagre	3
20	Antioquia	El Peñol	3
21	Antioquia	Frontino	1
22	Antioquia	Granada	1
23	Antioquia	Ituango	16
24	Antioquia	Jardín	1
25	Antioquia	La Unión	1
26	Antioquia	Maceo	1
27	Antioquia	Medellín	7
28	Antioquia	Murindó	1
29	Antioquia	Mutatá	2
30	Antioquia	Nariño	1
31	Antioquia	Nechí	1
32	Antioquia	Necoclí	1
33	Antioquia	Peque	1
34	Antioquia	Remedios	4
35	Antioquia	Rionegro	2
36	Antioquia	Salgar	1
37	Antioquia	San Andrés Cuerquia	1
38	Antioquia	San Francisco	1
39	Antioquia	San Jose De Apartado	1

**ANÁLISIS DE INFORMACIÓN CONTEXTUAL Y SITUACIONAL****GESTIÓN DE EVALUACIÓN DEL RIESGO****UNIDAD NACIONAL DE PROTECCIÓN**

FECHA: 05 ABR 24

CONSECUTIVO: 033_GAEP_IGG

NO.	DEPARTAMENTO	MUNICIPIO	LIDERES ASESINADOS 2018 2024
40	Antioquia	San Luís	1
41	Antioquia	Santa Barbara	1
42	Antioquia	Santa Rosa De Osos	1
43	Antioquia	Segovia	5
44	Antioquia	Sonsón	3
45	Antioquia	Tarazá	21
46	Antioquia	Toledo	1
47	Antioquia	Turbo	5
48	Antioquia	Urrao	1
49	Antioquia	Valdivia	5
50	Antioquia	Vegachí	1
51	Antioquia	Vigía Del Fuerte	1
52	Antioquia	Yarumal	2
53	Antioquia	Yolombó	3
54	Antioquia	Yondó	3
55	Antioquia	Zaragoza	3
56	Arauca	Arauca	5
57	Arauca	Araucita	8
58	Arauca	Cravo Norte	1
59	Arauca	Fortul	5
60	Arauca	Puerto Rondón	1
61	Arauca	Saravena	8
62	Arauca	Tame	19
63	Atlántico	Baranoa	1
64	Atlántico	Barranquilla	3
65	Atlántico	Malambo	1
66	Atlántico	Palmar De Varela	1
67	Atlántico	Sabanalarga	1
68	Atlántico	Soledad	2
69	Bogotá D.C.	Bogotá	14
70	Bolívar	Barranco De Loba	2
71	Bolívar	Cantagallo	4
72	Bolívar	Cartagena	3
73	Bolívar	El Carmen De Bolívar	2
74	Bolívar	Magangué	3
75	Bolívar	Montecristo	4
76	Bolívar	Morales	4
77	Bolívar	Norosí	1
78	Bolívar	San Jacinto Del	1
79	Bolívar	San Pablo	6

	ANÁLISIS DE INFORMACIÓN CONTEXTUAL Y SITUACIONAL	
	GESTIÓN DE EVALUACIÓN DEL RIESGO	
	UNIDAD NACIONAL DE PROTECCIÓN	

FECHA: 05 ABR 24

CONSECUTIVO: 033_GAEP_IGG

NO.	DEPARTAMENTO	MUNICIPIO	LIDERES ASESINADOS 2018 2024
80	Bolívar	Santa Rosa Del Sur	1
81	Bolívar	Tiquisio	1
82	Boyacá	Cocuy	2
83	Boyacá	La Victoria	1
84	Boyacá	Maripí	1
85	Boyacá	Muzo	2
86	Boyacá	Otanche	1
87	Boyacá	Tunja	1
88	Caldas	Aguadas	1
89	Caldas	Belalcazar	1
90	Caldas	La Dorada	1
91	Caldas	Norcasia	1
92	Caldas	Pensilvania	1
93	Caldas	Riosucio	3
94	Caldas	Samaná	1
95	Caldas	Supia	2
96	Caquetá	Albania	1
97	Caquetá	Belén De Los Andaquies	3
98	Caquetá	Cartagena Del Chairá	8
99	Caquetá	Curillo	2
100	Caquetá	El Paujil	1
101	Caquetá	Florencia	8
102	Caquetá	La Montañita	10
103	Caquetá	Puerto Rico	4
104	Caquetá	San Jose Del Fragua	1
105	Caquetá	San Vicente Del Caguán	2
106	Caquetá	Solano	2
107	Casanare	El Yopal	1
108	Casanare	Nunchía	1
109	Casanare	Orocué	1
110	Casanare	Sácama	1
111	Casanare	Tauramena	1
112	Cauca	Almaguer	2
113	Cauca	Argelia	15
114	Cauca	Balboa	6
115	Cauca	Bolívar	4
116	Cauca	Buenos Aires	18
117	Cauca	Cajibío	8
118	Cauca	Caldono	15
119	Cauca	Caloto	26

	ANÁLISIS DE INFORMACIÓN CONTEXTUAL Y SITUACIONAL	
	GESTIÓN DE EVALUACIÓN DEL RIESGO	
	UNIDAD NACIONAL DE PROTECCIÓN	

FECHA: 05 ABR 24

CONSECUTIVO: 033_GAEP_IGG

NO.	DEPARTAMENTO	MUNICIPIO	LIDERES ASESINADOS 2018 2024
120	Cauca	Corinto	27
121	Cauca	El Bordo	3
122	Cauca	El Tambo	15
123	Cauca	Guachené	2
124	Cauca	Guapi	6
125	Cauca	Inzá	3
126	Cauca	Jambaló	5
127	Cauca	La Vega	3
128	Cauca	López De Micay	4
129	Cauca	Mercaderes	2
130	Cauca	Miranda	8
131	Cauca	Morales	8
132	Cauca	Mosquera	1
133	Cauca	Páez	7
134	Cauca	Piamonte	3
135	Cauca	Piendamó	1
136	Cauca	Popayán	5
137	Cauca	Puerto Tejada	3
138	Cauca	Rosas	4
139	Cauca	Santander De Quilichao	25
140	Cauca	Silvia	2
141	Cauca	Sotará	2
142	Cauca	Suárez	15
143	Cauca	Sucre	1
144	Cauca	Timbío	1
145	Cauca	Timbiquí	2
146	Cauca	Toribío	28
147	Cauca	Totoró	6
148	Cesar	Aguachica	1
149	Cesar	Becerril	1
150	Cesar	Bosconia	1
151	Cesar	Chimichagua	2
152	Cesar	Chiriguana	1
153	Cesar	Codazzi	1
154	Cesar	Curumaní	1
155	Cesar	El Copey	1
156	Cesar	Manaure	1
157	Cesar	Pailitas	1
158	Cesar	Río De Oro	2
159	Cesar	San Martín	2

	ANÁLISIS DE INFORMACIÓN CONTEXTUAL Y SITUACIONAL	
	GESTIÓN DE EVALUACIÓN DEL RIESGO	
	UNIDAD NACIONAL DE PROTECCIÓN	

FECHA: 05 ABR 24

CONSECUTIVO: 033_GAEP_IGG

NO.	DEPARTAMENTO	MUNICIPIO	LIDERES ASESINADOS 2018 2024
160	Cesar	Tamalameque	2
161	Cesar	Valledupar	4
162	Chocó	Acandí	2
163	Chocó	Alto Baudó	7
164	Chocó	Bagadó	2
165	Chocó	Bahía Solano	1
166	Chocó	Bajo Baudó	2
167	Chocó	Carmén Del Darién	2
168	Chocó	Certegui	1
169	Chocó	Curvarado	1
170	Chocó	Litoral San Juan	2
171	Chocó	Lloró	2
172	Chocó	Medio Atrato	1
173	Chocó	Medio Baudó	1
174	Chocó	Medio San Juan	2
175	Chocó	Novita	1
176	Chocó	Nuquí	5
177	Chocó	Quibdó	9
178	Chocó	Riosucio	2
179	Chocó	San Jose Del Palmar	2
180	Córdoba	Canalete	1
181	Córdoba	Ciénaga De Oro	1
182	Córdoba	La Apartada	1
183	Córdoba	Lorica	1
184	Córdoba	Momil	1
185	Córdoba	Montelíbano	5
186	Córdoba	Montería	2
187	Córdoba	Planeta Rica	2
188	Córdoba	Pueblo Nuevo	2
189	Córdoba	Puerto Libertador	8
190	Córdoba	San Carlos	1
191	Córdoba	San José De Uré	9
192	Córdoba	San Pelayo	2
193	Córdoba	Tierralta	13
194	Cundinamarca	Soacha	2
195	Cundinamarca	Sutatausa	1
196	Cundinamarca	Tocancipá	1
197	Guaviare	Calamar	2
198	Guaviare	Miraflores	1
199	Guaviare	San José Del Guaviare	4

	ANÁLISIS DE INFORMACIÓN CONTEXTUAL Y SITUACIONAL	
	GESTIÓN DE EVALUACIÓN DEL RIESGO	
	UNIDAD NACIONAL DE PROTECCIÓN	

FECHA: 05 ABR 24

CONSECUTIVO: 033_GAEP_IGG

NO.	DEPARTAMENTO	MUNICIPIO	LIDERES ASESINADOS 2018 2024
200	Huila	Aipe	2
201	Huila	Algeciras	7
202	Huila	Baraya	3
203	Huila	Campoalegre	2
204	Huila	Elías	2
205	Huila	Gigante	3
206	Huila	Iquira	1
207	Huila	Isnos	1
208	Huila	La Argentina	2
209	Huila	La Plata	1
210	Huila	Neiva	1
211	Huila	Pitalito	2
212	Huila	San Agustín	2
213	Huila	Tello	2
214	Huila	Tesalia	1
215	La Guajira	Dibulla	1
216	La Guajira	La Jagua Del Pilar	1
217	La Guajira	Maicao	8
218	La Guajira	Manaure	1
219	La Guajira	Riohacha	2
220	La Guajira	San Juan Del Cesar	1
221	La Guajira	Uribia	2
222	Magdalena	Aracataca	1
223	Magdalena	Ciénaga	4
224	Magdalena	El Guamal	1
225	Magdalena	El Retén	1
226	Magdalena	Fundación	1
227	Magdalena	Plato	1
228	Magdalena	Pueblo Viejo	1
229	Magdalena	Remolino	2
230	Magdalena	San Sebastián De Buenavista	1
231	Magdalena	San Zenón	1
232	Magdalena	Santa Marta	8
233	Magdalena	Zona Bananera	1
234	Meta	Cabuyaro	1
235	Meta	El Castillo	3
236	Meta	Fuente De Oro	1
237	Meta	La Macarena	5
238	Meta	Lejanías	2
239	Meta	Macarena	1

	ANÁLISIS DE INFORMACIÓN CONTEXTUAL Y SITUACIONAL	
	GESTIÓN DE EVALUACIÓN DEL RIESGO	
	UNIDAD NACIONAL DE PROTECCIÓN	

FECHA: 05 ABR 24

CONSECUTIVO: 033_GAEP_IGG

NO.	DEPARTAMENTO	MUNICIPIO	LIDERES ASESINADOS 2018 2024
240	Meta	Mapiripán	2
241	Meta	Mesetas	1
242	Meta	Puerto Concordia	2
243	Meta	Puerto Gaitán	1
244	Meta	Puerto Lleras	2
245	Meta	Puerto Rico	2
246	Meta	San Juan De Arama	2
247	Meta	San Martín	1
248	Meta	Villavicencio	3
249	Nariño	Barbacoas	11
250	Nariño	Córdoba	1
251	Nariño	Cumbal	4
252	Nariño	Cumbitara	1
253	Nariño	El Charco	1
254	Nariño	Guachucal	1
255	Nariño	Ipiales	4
256	Nariño	Leiva	1
257	Nariño	Linares	2
258	Nariño	Los Andes	1
259	Nariño	Magüí Payán	2
260	Nariño	Mallama	3
261	Nariño	Olaya Herrera	2
262	Nariño	Pasto	2
263	Nariño	Policarpa	2
264	Nariño	Ricaurte	12
265	Nariño	Roberto Payán	1
266	Nariño	Samaniego	3
267	Nariño	Santa Bárbara	2
268	Nariño	Taminango	2
269	Nariño	Tumaco	62
270	Norte De Santander	Chitagá	2
271	Norte De Santander	Convención	4
272	Norte De Santander	Cúcuta	16
273	Norte De Santander	El Carmen	1
274	Norte De Santander	El Tarra	3
275	Norte De Santander	Hacarí	2
276	Norte De Santander	Los Patios	1
277	Norte De Santander	Ocaña	3
278	Norte De Santander	Playa De Belén	1
279	Norte De Santander	Puerto Santander	1

**ANÁLISIS DE INFORMACIÓN CONTEXTUAL Y SITUACIONAL****GESTIÓN DE EVALUACIÓN DEL RIESGO****UNIDAD NACIONAL DE PROTECCIÓN**

FECHA: 05 ABR 24

CONSECUTIVO: 033_GAEP_IGG



NO.	DEPARTAMENTO	MUNICIPIO	LIDERES ASESINADOS 2018 2024
280	Norte De Santander	San Calixto	1
281	Norte De Santander	San Cayetano	1
282	Norte De Santander	Sardinata	2
283	Norte De Santander	Tarra	1
284	Norte De Santander	Teorama	4
285	Norte De Santander	Tibú	19
286	Putumayo	Mocoa	7
287	Putumayo	Orito	7
288	Putumayo	Puerto Asís	13
289	Putumayo	Puerto Caicedo	9
290	Putumayo	Puerto Guzmán	17
291	Putumayo	Puerto Leguizamo	11
292	Putumayo	San Miguel	5
293	Putumayo	Sibundoy	1
294	Putumayo	Valle del Guamuéz	3
295	Putumayo	Villagarzón	8
296	Quindío	Armenia	3
297	Quindío	Calarcá	1
298	Quindío	Circasia	1
299	Quindío	Quimbaya	2
300	Risaralda	Dosquebradas	3
301	Risaralda	La Virginia	1
302	Risaralda	Pereira	3
303	Risaralda	Pueblo Rico	2
304	Risaralda	Santa Rosa De Cabal	1
305	San Andrés	San Andrés Islas	2
306	Santander	Barrancabermeja	3
307	Santander	Bucaramanga	4
308	Santander	Cimitarra	2
309	Santander	Lebrija	1
310	Santander	Mogotes	1
311	Santander	Puerto Wilches	3
312	Santander	Simacota	1
313	Sucre	Chalán	1
314	Sucre	Coveñas	1
315	Sucre	Majagual	1
316	Sucre	Morroa	1
317	Sucre	Ovejas	1
318	Sucre	San José De Toluviejo	1
319	Sucre	San Marcos	5

**ANÁLISIS DE INFORMACIÓN CONTEXTUAL Y SITUACIONAL****GESTIÓN DE EVALUACIÓN DEL RIESGO****UNIDAD NACIONAL DE PROTECCIÓN**

FECHA: 05 ABR 24

CONSECUTIVO: 033_GAEP_IGG

NO.	DEPARTAMENTO	MUNICIPIO	LIDERES ASESINADOS 2018 2024
320	Sucre	San Onofre	1
321	Sucre	San Pedro	1
322	Sucre	Sincelejo	1
323	Sucre	Sucre	4
324	Sucre	Tolú	1
325	Sucre	Tolú Viejo	1
326	Tolima	Ataco	1
327	Tolima	Chaparral	5
328	Tolima	Cunday	1
329	Tolima	Dolores	1
330	Tolima	Fresno	1
331	Tolima	Herveo	1
332	Tolima	Honda	1
333	Tolima	Líbano	1
334	Tolima	Ortega	1
335	Tolima	Planadas	2
336	Tolima	Rioblanco	1
337	Tolima	Santa Isabel	1
338	Valle Del Cauca	Andalucía	2
339	Valle Del Cauca	Anserma Nuevo	1
340	Valle Del Cauca	Bolívar	2
341	Valle Del Cauca	Buenaventura	17
342	Valle Del Cauca	Buga	4
343	Valle Del Cauca	Caicedonia	1
344	Valle Del Cauca	Cali	18
345	Valle Del Cauca	Cartago	2
346	Valle Del Cauca	Dagua	1
347	Valle Del Cauca	El Águila	1
348	Valle Del Cauca	El Dovio	5
349	Valle Del Cauca	Florida	4
350	Valle Del Cauca	Ginebra	1
351	Valle Del Cauca	Guacarí	2
352	Valle Del Cauca	Jamundí	6
353	Valle Del Cauca	Palmira	6
354	Valle Del Cauca	Pradera	1
355	Valle Del Cauca	Restrepo	1
356	Valle Del Cauca	Roldanillo	1
357	Valle Del Cauca	San Pedro	1
358	Valle Del Cauca	Sevilla	2
359	Valle Del Cauca	Toro	1

	ANÁLISIS DE INFORMACIÓN CONTEXTUAL Y SITUACIONAL	
	GESTIÓN DE EVALUACIÓN DEL RIESGO	
	UNIDAD NACIONAL DE PROTECCIÓN	

FECHA: 05 ABR 24

CONSECUTIVO: 033_GAEP_IGG

NO.	DEPARTAMENTO	MUNICIPIO	LIDERES ASESINADOS 2018 2024
360	Valle Del Cauca	Tuluá	7
361	Valle Del Cauca	Vijes	2
362	Vichada	Cumaribo	3
363	Vichada	Santa Rosalía	1

Previo a 2018, encontramos estos datos en organizaciones y entidades que hicieron el respectivo seguimiento:

LÍDERES SOCIALES ASESINADOS DESDE 2006

AÑO	SOMOS DEFENSORES	DEFENSORIA DEL PUEBLO	INDEPAZ	CINEP
2006				627
2007				829
2008				649
2009				595
2010	32			434
2011	49			327
2012	69			139
2013	78			175
2014	55			61
2015	63			87
2016	80	133		
2017	106	126	207	
2018	155	178	252	
2019	124	134	279	
2020	199	182	308	
2021	139	145	171	
2022	197	215	189	
2023		181	188	
2024			40	

Las metodologías de cada organización reflejan una disparidad en cuanto a los resultados finales. Esto hace más complejo el monitoreo de años previos y ha obligado a un mayor control en cuanto el manejo de la información y la verificación de los liderazgos que ejercían las víctimas.